

IZMJENE I DOPUNE
URBANISTIČKOG PLANA UREĐENJA
"TOPOLJSKI DUNAVAC"



Nositelj izrade prostornog plana:
REPUBLIKA HRVATSKA
OSJEČKO – BARANJSKA ŽUPANIJA
OPĆINA DRAŽ

Stručni izrađivač prostornog plana:
ZAVOD ZA URBANIZAM I IZGRADNJU d.d.
Svetište kardinala Franje Šepera 12, 31 000 Osijek, Hrvatska
tel. 031 225 200 mail: zulo@zulo.hr OIB: 6673609461

2.C

PLINOOPSKRBA



0 100m 200m 300m 400m 500m

1 ha

TUMAČ ZNAKOVLJA

GRANICE
OSTALE GRANICE

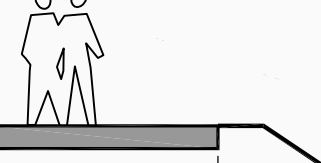
- OBUHVAT URBANISTIČKOG PLANA UREĐENJA
— GRANICA GRAĐEVINSKOG PODRUČJA

PLINOOPSKRBA

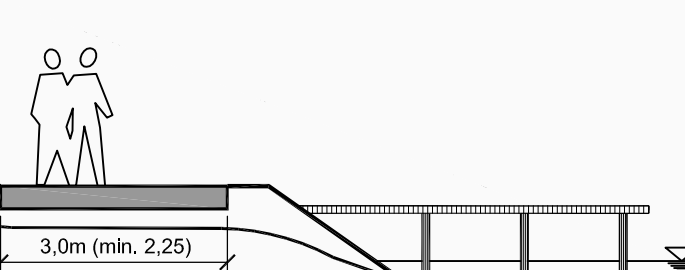
- LOKALNI PLINOVOD

- KP-kolno-pješačka površina
P-parkiranje osobnih vozila
ZP-zeleni pojas
30-zona smirenog prometa
K-kolnik
PS-pješačka staza
BS-biciklistička staza
TK-vod elektroničkih komunikacija
P-plinovod
E-elektroenergetski kabel
NN-stup niske naponske mreže
SN-stup srednjeg napona
JR-javna rasvjeta
V-vodoopskrbni vod
Vso-vod sanitarne odvodnje

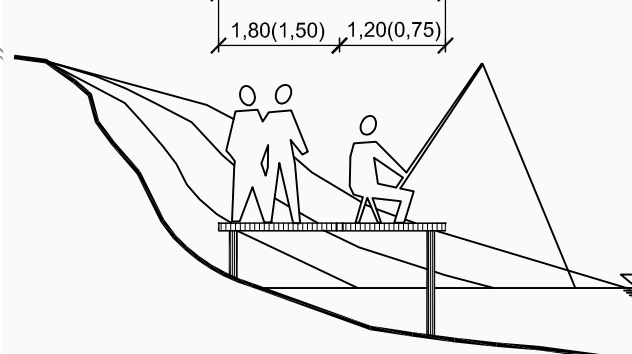
PJEŠAČKA ŠETNICA



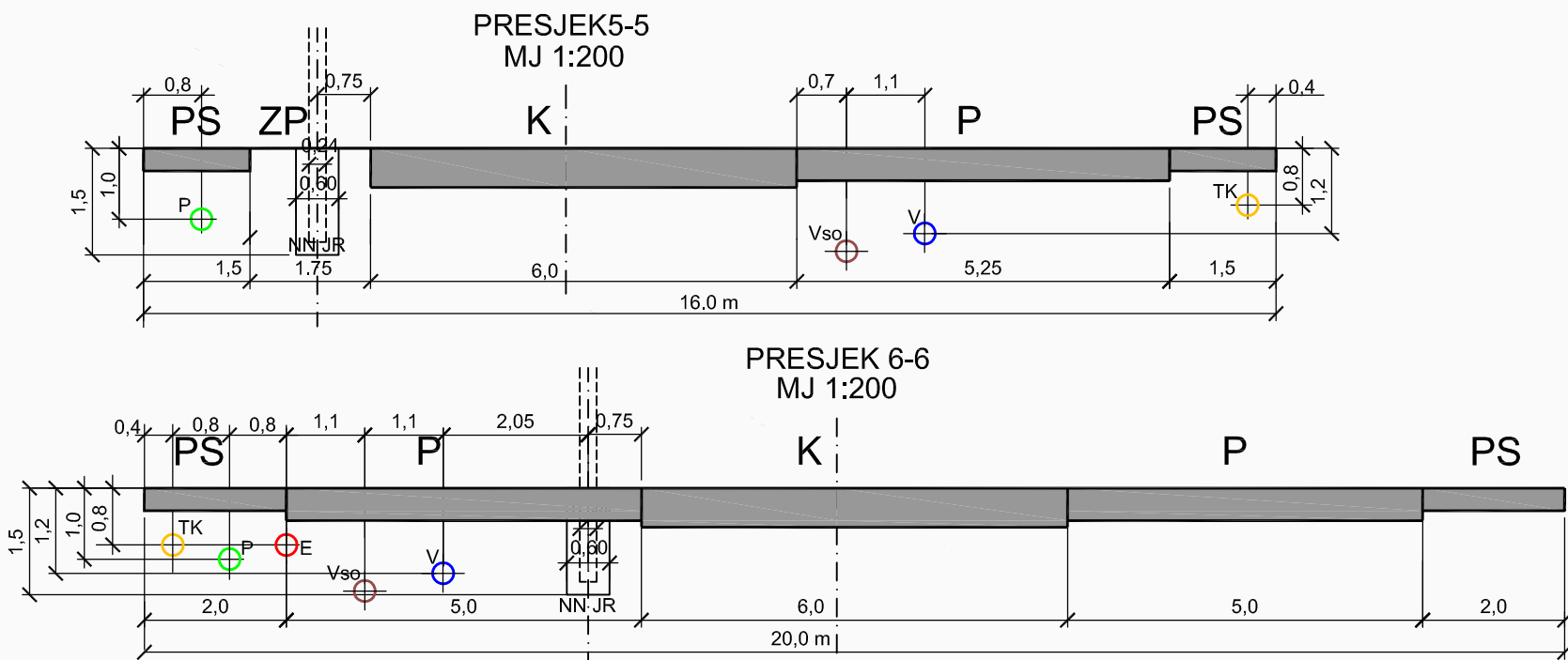
ŠETNICA UZ DUNAVAC



3m (min 2,25m)

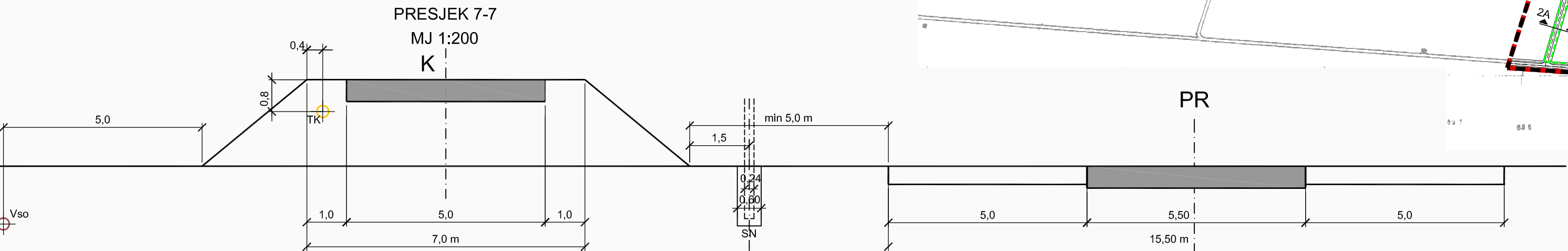


SABIRNE CESTE -ULICE:

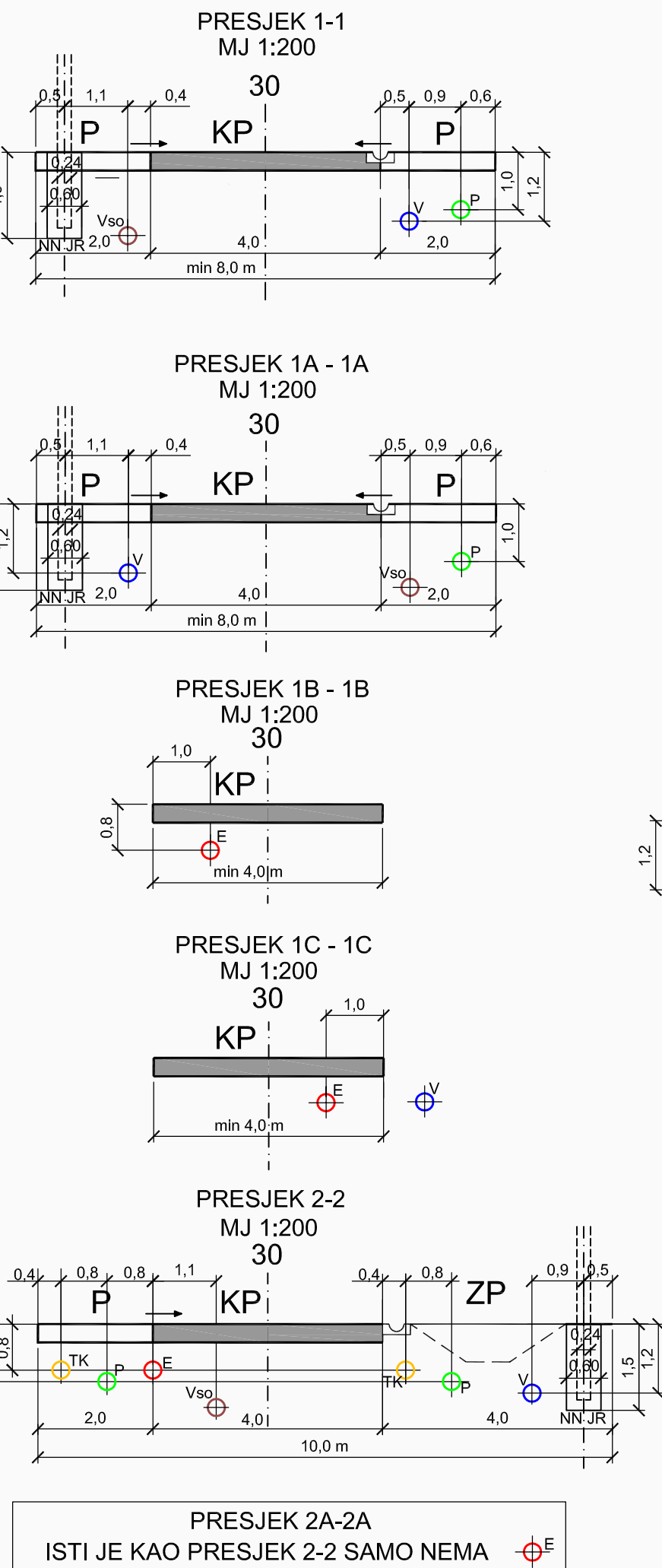


PRESJEK 6A-6A
ISTI JE KAO PRESJEK 6-6 SAMO NEMA

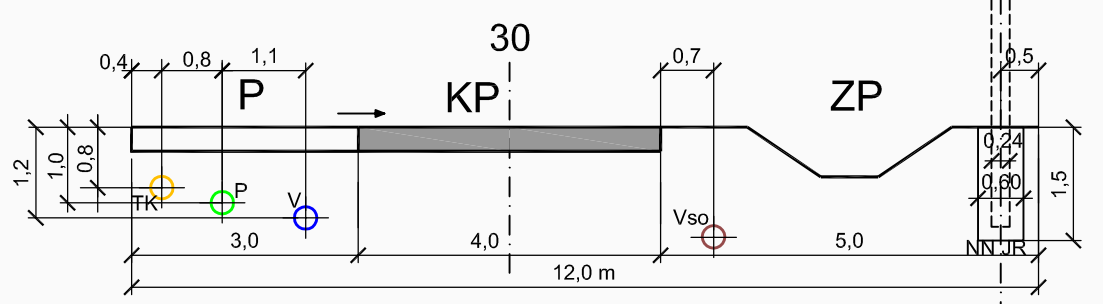
PARKIRANJE UZ POSEBAN REŽIM:



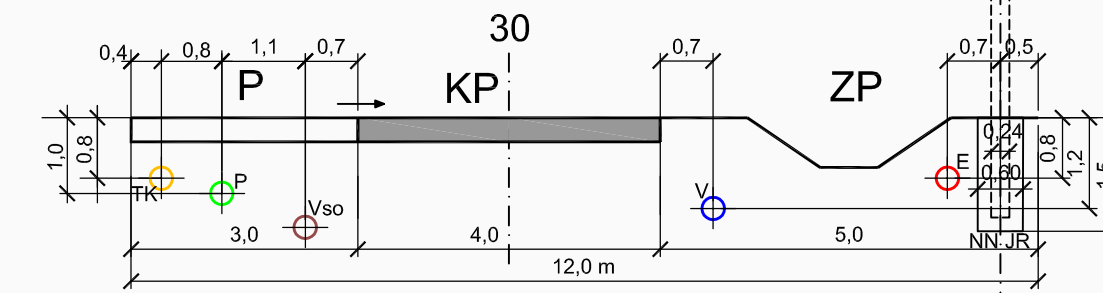
PRISTUPNE CESTE-ULICE:



PRESJEK 3-3 MJ 1:200

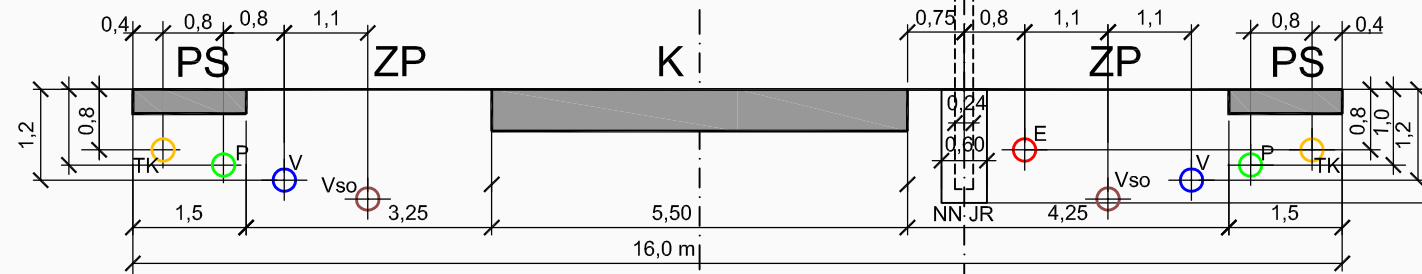


PRESJEK 3A - 3A MJ 1:200

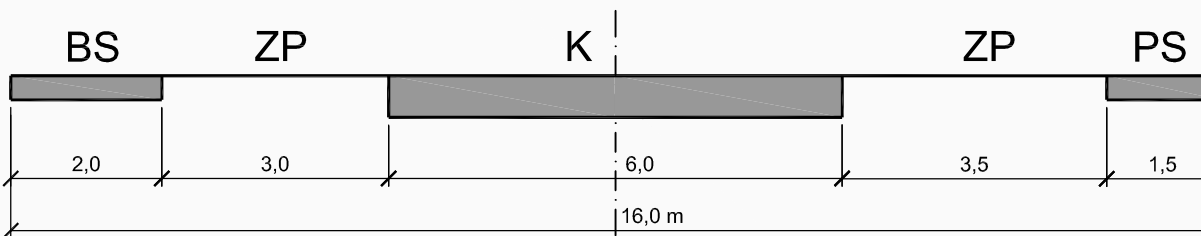


SABIRNE CESTE -ULICE:

PRESJEK 4-4 MJ 1:200



PRESJEK 4A - 4A MJ 1:200



PRESJEK 4B - 4B MJ 1:200

