

IZMJENE I DOPUNE
URBANISTIČKOG PLANA UREĐENJA
"TOPOLJSKI DUNAVAC"



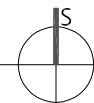
Nositelj izrade prostornog plana:
REPUBLIKA HRVATSKA
OSJEČKO - BARANJSKA ŽUPANIJA
OPĆINA DRAŽ

Stručni izrađivač prostornog plana:

ZAVOD ZA URBANIZAM I IZGRADNJU d.d.
Svetište kardinala Franje Šepera 12, 31 000 Osijek, Hrvatska
tel. 031 225 200 mail: zui@zui.hr OIB: 6673609461

2.D

ELEKTROENERGETIKA



0 100m 200m 300m 400m 500m

1 ha

TUMAČ ZNAKOVILJA

GRANICE
OSTALE GRANICE

- OBUHVAAT URBANISTIČKOG PLANA UREĐENJA
- GRANICA GRAĐEVINSKOG PODRUČJA

ELEKTROENERGETIKA

POSREDOVACI PLANKARDI

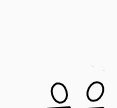
- TRAFOSTANICA 10(20)/0,4 kV
- NADZEMNI DALEKOVOĐ 10(20) kV
- KABELSKI DALEKOVOĐ 10(20) kV
- NADZEMNI (SKS) VOĐ 0,4 kV
- STUP 0,4 kV MREŽE
- NADZEMNI VOĐ RASVIJETA
- RASVIJETA KOLNIKA

- KP-kolno-pješačka površina
P-parkiranje osobnih vozila
ZP-zeleni pojas
30-zona smirenog prometa
K-kolnik
PS-pješačka staza
BS-biciklistička staza
TK-vod elektroničkih komunikacija
P-plinovod
E-elektroenergetski kabel
NN-stup niske naponske mreže
SN-stup srednjeg napona
JR-javna rasvjeta
V-vodoopskrbni vod
Vso-vod sanitarnog odvodnje

PJEŠAČKA ŠETNICA



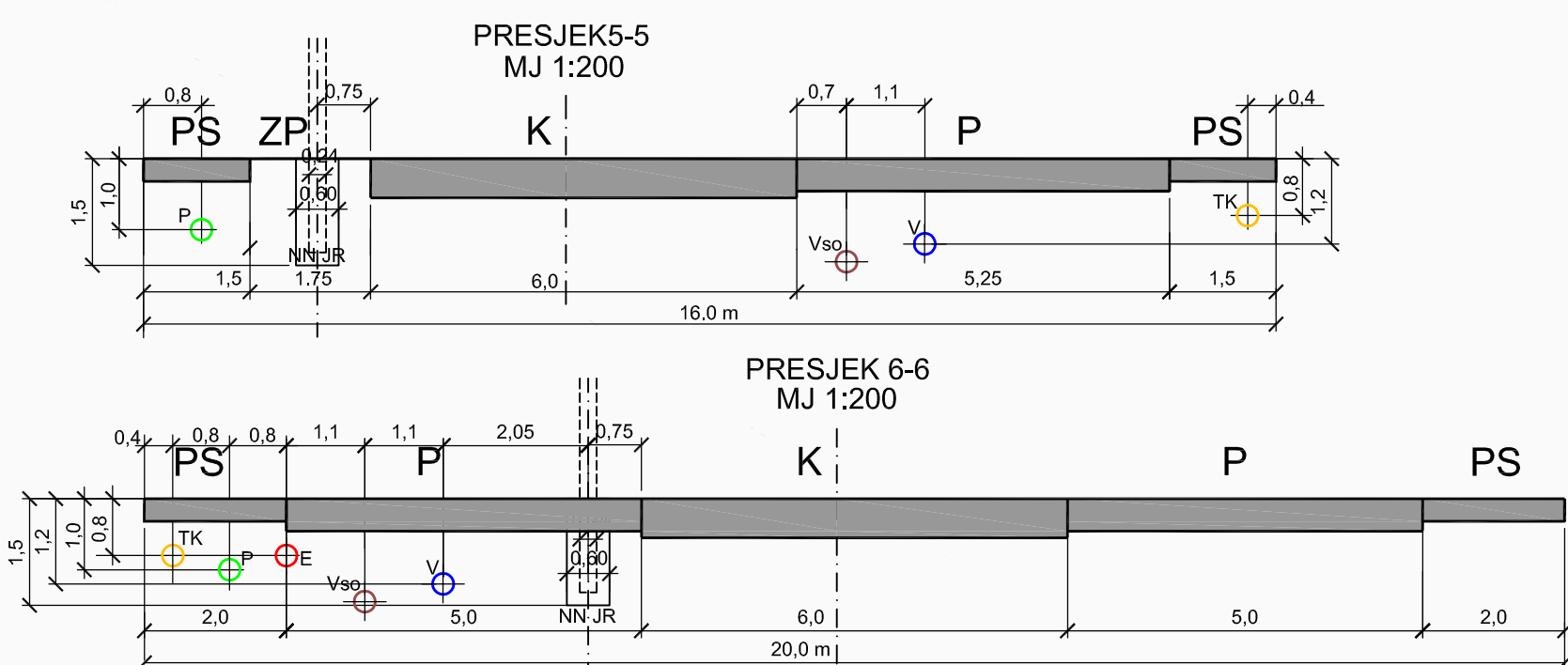
ŠETNICA UZ DUNAVAC



3m (min 2,25m)

1,80(1,50) 1,20(0,75)

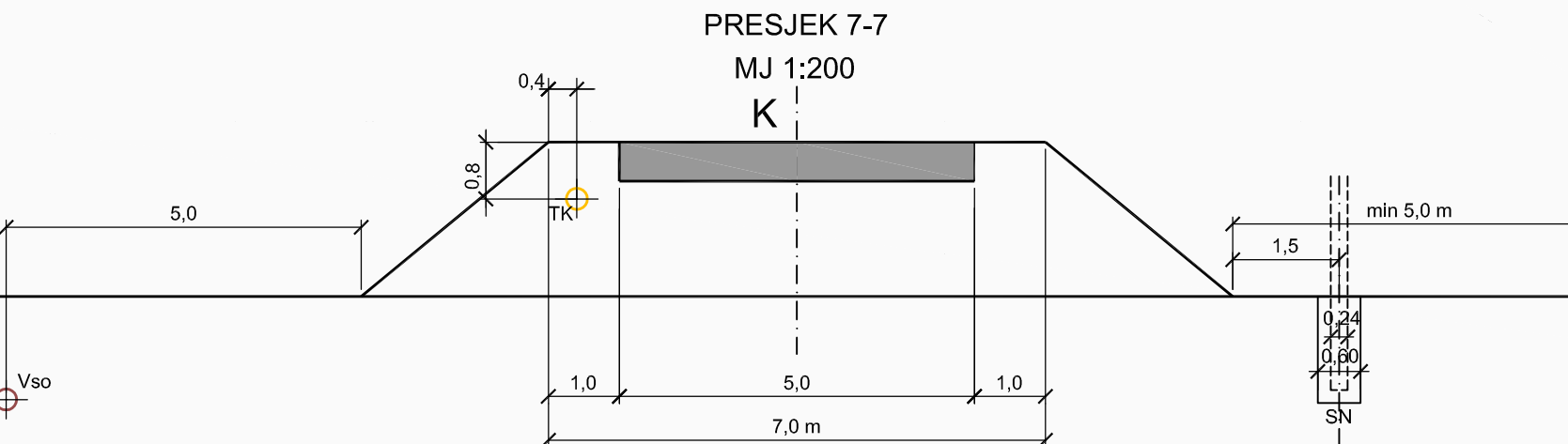
SABIRNE CESTE -ULICE:



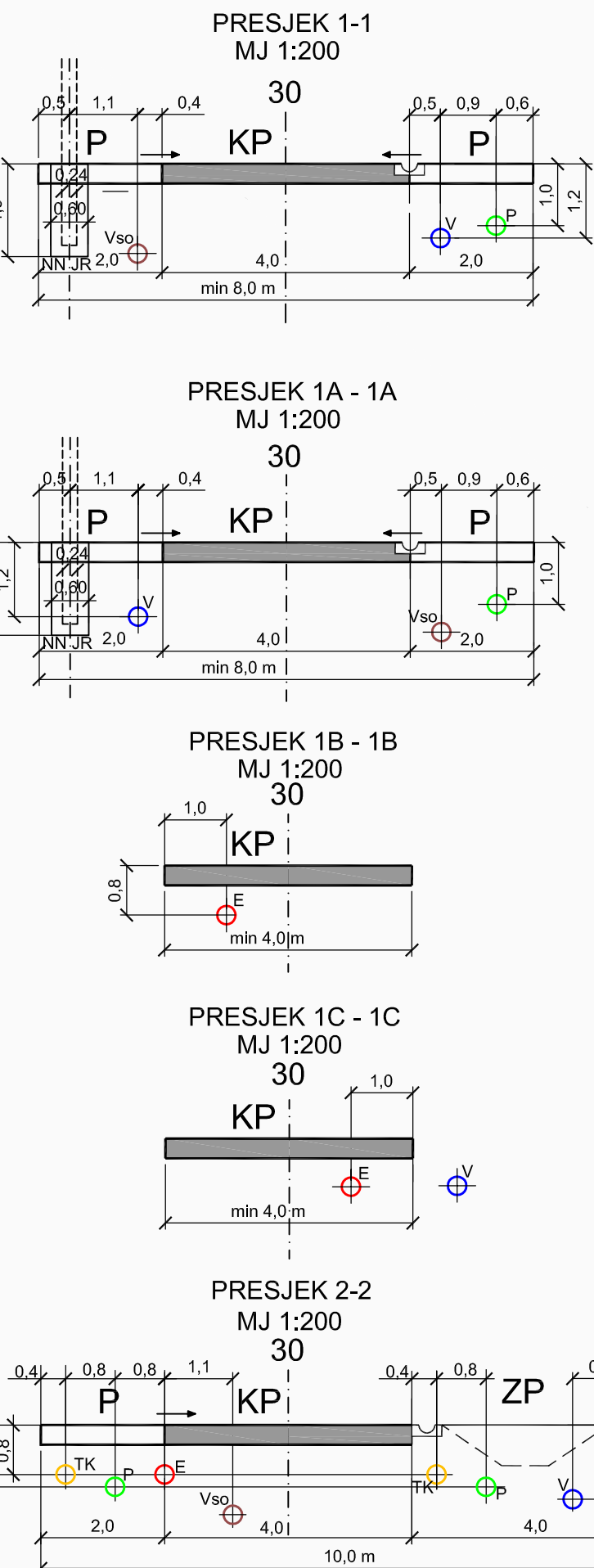
PRESJEK 6A-6A

ISTI JE KAO PRESJEK 6-6 SAMO NEMA

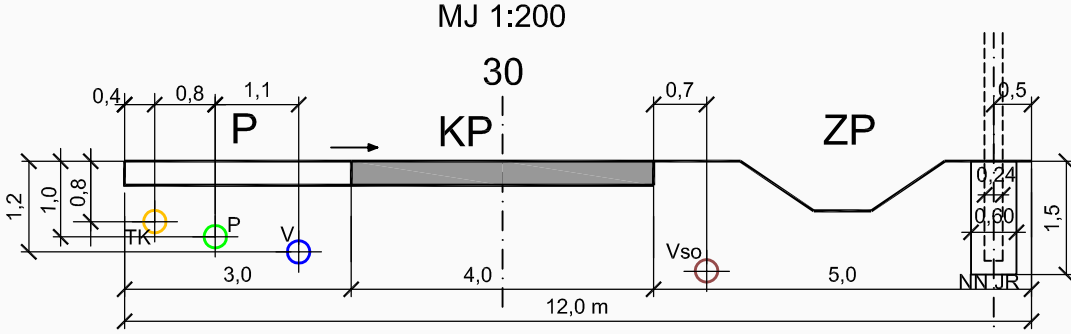
PARKIRANJE UZ POSEBAN REŽIM:



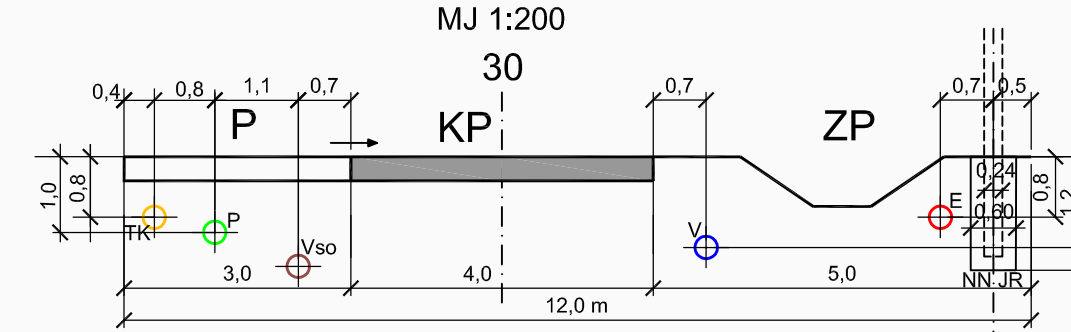
PRISTUPNE CESTE-ULICE:



PRESJEK 3-3 MJ 1:200

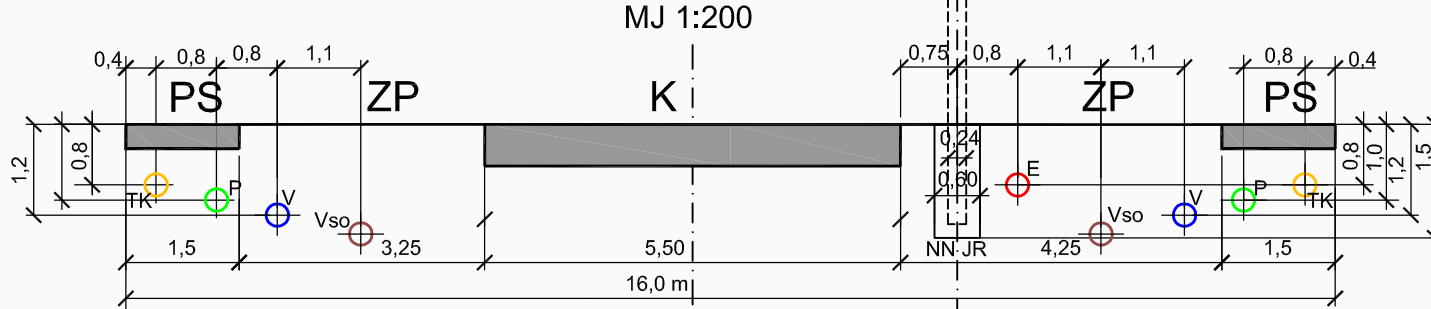


PRESJEK 3A - 3A MJ 1:200

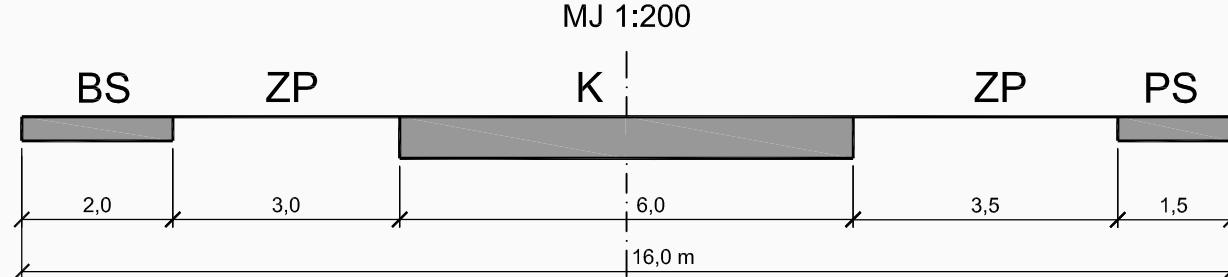


SABIRNE CESTE -ULICE:

PRESJEK 4-4 MJ 1:200



PRESJEK 4A - 4A MJ 1:200



PRESJEK 4B - 4B MJ 1:200

